

Fredningstjek – et DN nøgleprojekt

DN rejser fredninger for at sikre naturen og befolkningens adgang til den. Men naturen er kun sikret i det omfang, fredningsbestemmelserne bliver overholdt. Konkret ønsker DN med projektet at undersøge fredningernes tilstand og ikke mindst sætte fokus på fredninger generelt ved at engagere frivillige i at tjekke fredninger over hele landet.

Hvad er et fredningstjek?

Et Fredningstjek gennemføres ved at gå en tur med en rute efter eget valg igennem et fredet naturområde. Ved at bruge DNs fredningstjeks-kema og kort, kan frivillige registrere egne observationer fx om naturen er tilgroet, om der ligger affald, om stier og adgangsforhold er gode, og om skiltningen er tids-svarende. En fredning bliver altså kigget efter i sømmene, ikke med en tættekam, men på et overordnet plan for at undersøge, om fredningen stadig lever op til det formål, der i sin tid fik den fredet. Det handler om at sikre, at fredningen stadig er en reel fredning til gavn for naturen og til glæde for de besøgende.

Afrapportering til DNs afdelinger

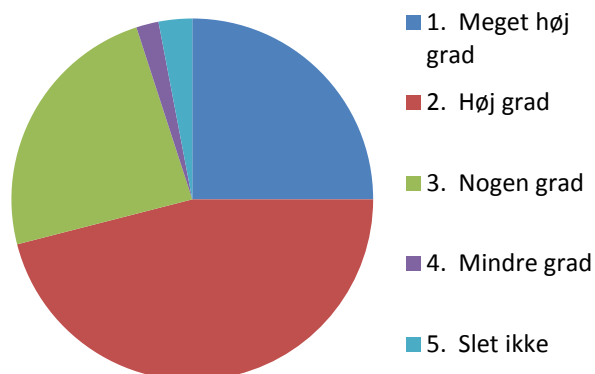
På baggrund af alle fredningstjek er der udarbejdet rapporter til de lokale DN-afdelinger landet over. Rapporterne viderebringer de frivilliges registreringer på et kort, så afdelingen kan se, hvor og hvad der er observeret som problematisk - fx tilgroede naturtyper, dårlig eller mangelfuld skiltning, affald m.v. Afdelingerne har nu mulighed for at anvende disse vigtige informationer i deres samarbejde med plejemyndigheden om mangler og forbedringsmuligheder i den konkrete fredning.

Nationale resultater - sæson 2014/2015

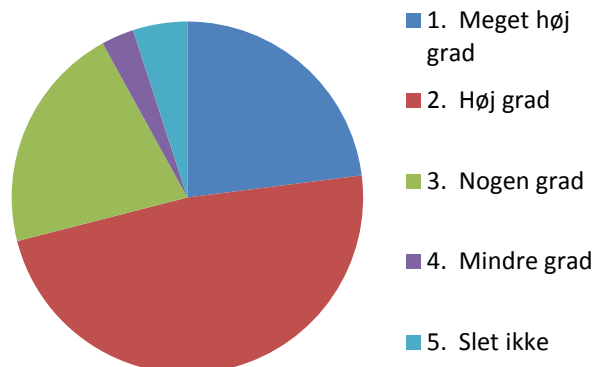
Antal tilmeldt projektet	375
Antal fredninger udbudt til tjek	86
Antal kommuner med fredningstjek	60
Besvarelsesprocent, 2014 & 2015	64 % og 37 %
Antal fredninger tjekket	39
Antal frivillige der har udført et tjek	158
Andel tjek i 2015 udført af medlemmer, som ikke er med i en afdelingsbestyrelse	71 %
Andel medlemmer (der har udført et tjek i 2015) med en anciennitet på 5 år eller derunder	51 %
Hyppigst repræsenteret aldersgruppe i 2015	21-30 år 31-40 år
Kønsfordeling i 2015, K:M	58:42
Gennemsnitlige tidsforbrug på feltobservationer	3:40

Fredningen samlet set:

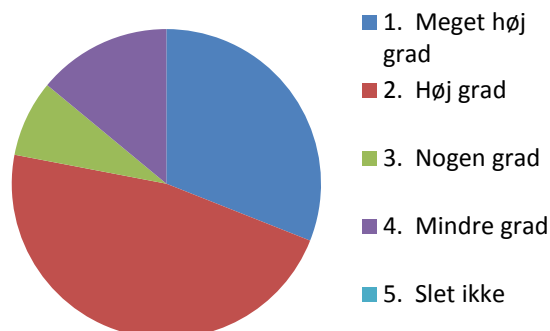
Vurder i hvor høj grad fredningen lever op til sit formål



Vurder i hvor høj grad fredningsværdierne er bevaret

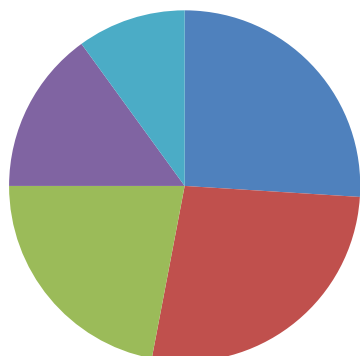


Vurder i hvor høj grad fredningen har haft en effekt



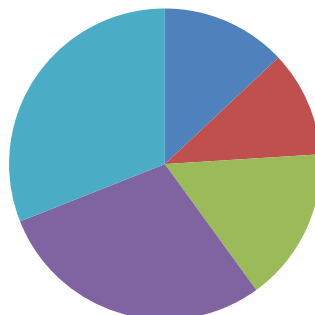
Graden af tilgroning

Vurder i hvilket omfang hede er tilgroet



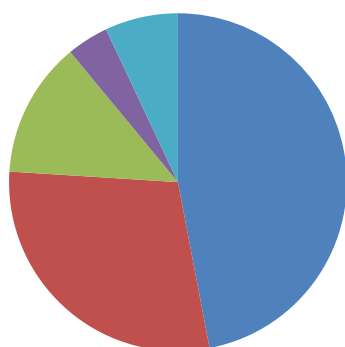
- 1. slet ikke
- 2. mindre omfang
- 3. middel omfang
- 4. stort omfang
- 5. meget stort omfang

Vurder i hvilket omfang mose er tilgroet



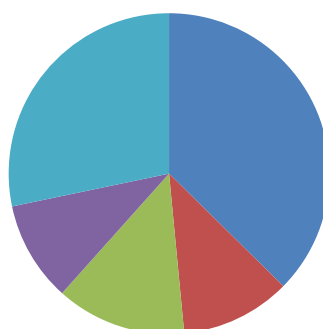
- 1. slet ikke
- 2. mindre omfang
- 3. middel omfang
- 4. stort omfang
- 5. meget stort omfang

Vurder i hvilket omfang strandeng er tilgroet



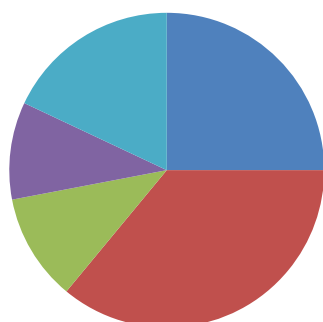
- 1. slet ikke
- 2. mindre omfang
- 3. middel omfang
- 4. stort omfang

Vurder i hvilket omfang engen er tilgroet



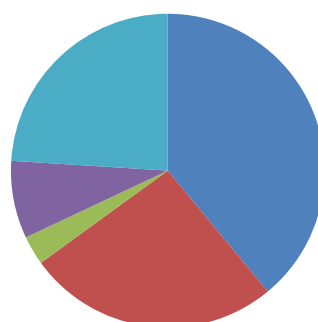
- 1. slet ikke
- 2. mindre omfang
- 3. middel omfang
- 4. stort omfang
- 5. meget stort omfang

Vurder i hvilket omfang overdrev er tilgroet



- 1. slet ikke
- 2. mindre omfang
- 3. middel omfang
- 4. stort omfang
- 5. meget stort omfang

Vurder i hvilket omfang det fredede fortidsminde er tilgroet

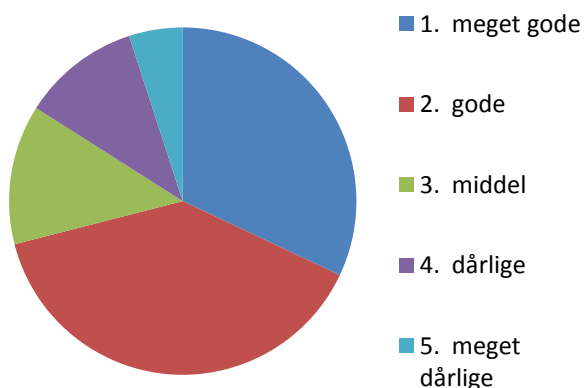


- 1. slet ikke
- 2. mindre omfang
- 3. middel omfang
- 4. stort omfang

Andre observationer:

- For flere frivillige er det første gang de besøger den fredning de skal tjekke, og for andre kendte de ikke til den konkrete fredning før fredningstjekket.
- Flest frivillige bruger området til at gå en tur i, og så nyder de stilheden og ser på planter.
- I 98 % (2015) observationer blev der ikke registreret kæmpe-bjørneklo.
- I 60 % (2015) af observationerne blev der ikke registreret rynket rose.
- I 1 af 49 observationer (2015) blev der registreret en husstandsvindmølle.
- I 3 af 47 observationer (2015) blev der registreret solceller på bygninger i det fredede område.
- I 18 af 49 observationer (2015) blev der registreret skilte der forbyder adgang, og i 81 % af tilfældene var de opsat af lodsejer, og det blev vurderet at være primært grundet i lodsejerhensyn og dernæst naturhensyn.

**Vurder adgangsforholdene
i det fredede område**



**Henligger der større mængder affald i
det fredede område?**

